




- Legenda**
-  Budynek objęty opracowaniem
 -  Granica opracowania dz. nr 6/1, AR-35, obręb Stare Miasto
 -  5K
Wejście główne
Ilość kondygnacji

WROCLAW
Obręb STARE MIASTO

MAPA ZASADNICZA

1. Mapa wektorowa opracowana w technologii numerycznej w środowisku MicroStation na podstawie matrycy mapy zasadniczej, wydrukowana w ZGKiM we Wrocławiu.

2. Układ współrzędnych "2000".

3. Plażom: adresacja: "Kronsztadt 1980".



Każdy użytkownik nie odpowiadający w terenie za wytyczenie na mapie granic nieruchomości, które nie są objęte do inwentaryzacji, lub o których brak jest informacji w Instrukcjach branżowych.

| | | | | |
|--------------------------|---|--|-----------------|------------|
| ARCHIMODICUS | ARCHIMMODICUS SP. Z O.O. SP.K. UL. KLUCZBORSKA 13/1A, 50-323 WROCLAW TEL.: 503 176 038, 717 584 595 | | | |
| | INWESTOR | WSPÓLNOTA MIESZKANIOWA PRZY UL. ŚWIDNICKIEJ 43 | | |
| ADRES | UL. ŚWIDNICKA 43, 50-529 WROCLAW | | | |
| OBIEKT | BUDYNEK MIESZKALNY | | | |
| ADRES | UL. ŚWIDNICKA 43, 50-529 WROCLAW | | | |
| ADRES GEOD. | NR. DZ. 6/1, AR-35, OBRĘB STARE MIASTO | | | |
| TEMAT PROJEKTU | REMONT BALKONÓW NA ELEWACJI FRONTOWEJ BUDYNKU PRZY UL. ŚWIDNICKIEJ 43 WE WROCLAWIU | | | |
| TEMAT RYSUNKU | PLAN SYTUACYJNY | | | |
| | IMIĘ I NAZWISKO | DATA | NR UPR. | PODPIS |
| ARCHITEKTURA PROJEKTOWAŁ | DR INŻ. ARCH. PRZEMYSŁAW NOWAKOWSKI | 08.2022 | 294/94/UW | |
| ARCHITEKTURA SPRAWDZIŁ | MGR INŻ. ARCH. AGNIESZKA MAZERANT-DYBIZBAŃSKA | 08.2022 | 5/R-367/LOIA/10 | |
| OPRACOWAŁ | MGR INŻ. LUKASZ FOJTUCH | 08.2022 | - | |
| ARCHM/30/22 | 1:500 | PROJEKT TECHNICZNY | ARCHITEKTURA | Z-01 |
| NR PROJEKTU | SKALA | FAZA | BRANŻA | NR RYSUNKU |